Przekrój normalny
km 0+806,80–0+871,45
km 1+261,75–1+310,30
km 1+788,70–1+843,65
km 2+166,15–2+210,65
km 2+495,64–2+543,36
km 2+582,50–2+625,28

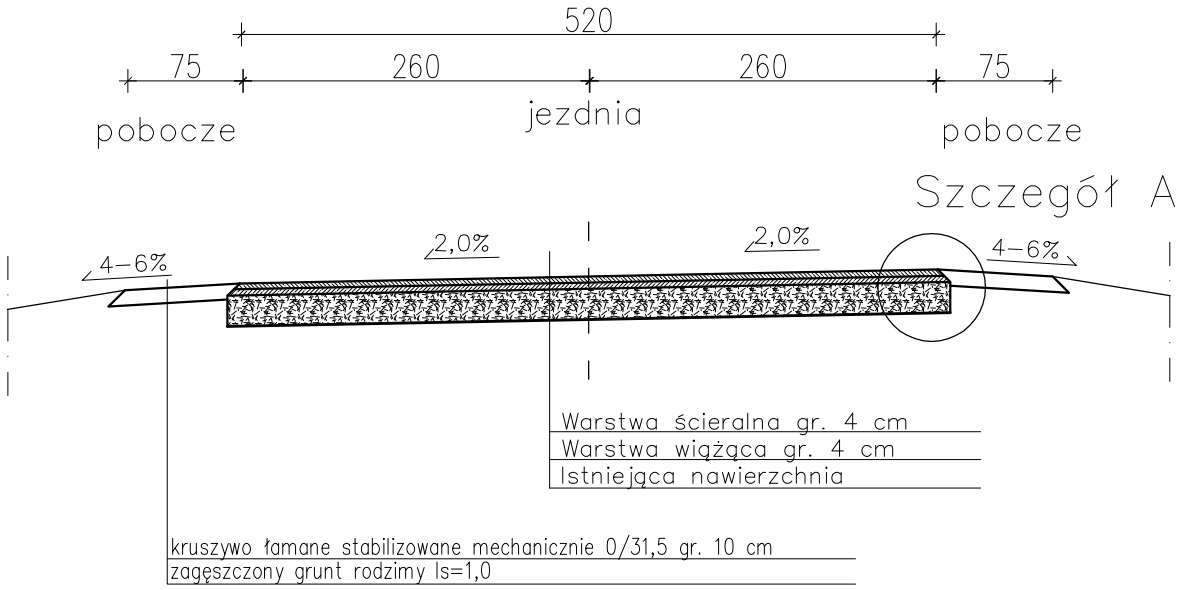

Szczegół A
Skala 1:20

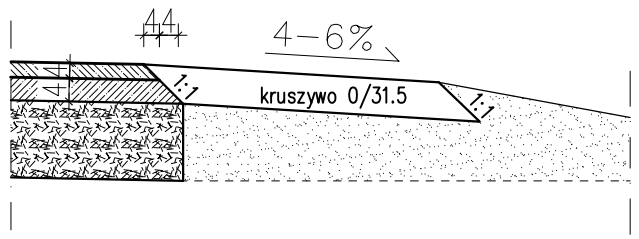

Przekrój normalny
km 4+717,74–4+769,05

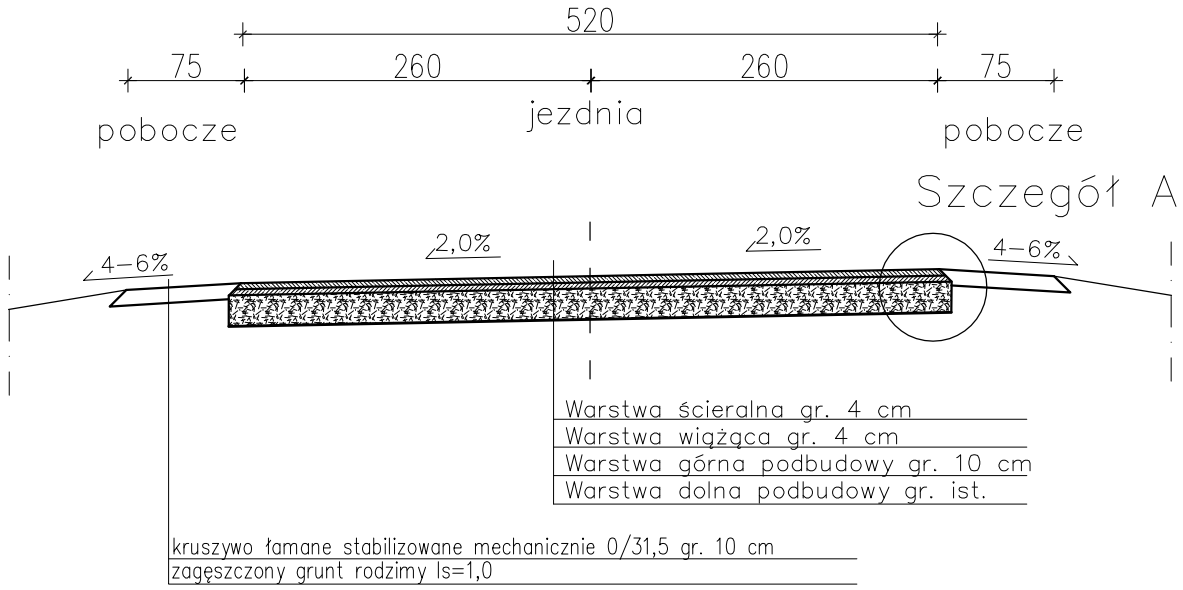

Szczegół A
Skala 1:20

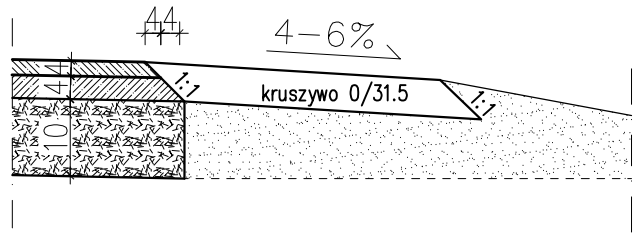

Uwaga: wymiary podano w cm.

Nazwa i i adres Inwestora: Gmina Żarnów, ul. Opoczyńska 5, 26-330 Żarnów		
Nazwa inwestycji: Przebudowa drogi gminnej Nr 107355 relacji Marcinków - Ruszenice		
Nazwa i adres obiektu budowlanego: msc./obr. Myślibórz, gm. Żarnów, dz. nr ewid. 164, 170, 268, 472, 804, 805, 809 msc./obr. Marcinków, gm. Żarnów, dz. nr ewid. 405, 417 msc./obr. Widuch, gm. Żarnów, dz. nr ewid. 4, 10 msc./obr. Ruszenice, gm. Żarnów, dz. nr ewid. 223, 224		
Imię i nazwisko : mgr inż. Krzysztof Pabich LOD/0114/PWOK/03	Podpis:	Skala : 1:50
Data: 06.18-12.19r.	Tytuł (nazwa) rysunku: PRZEKROJE NORMALNE	Nr rys. 3.3